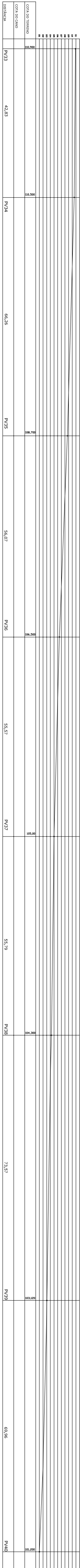
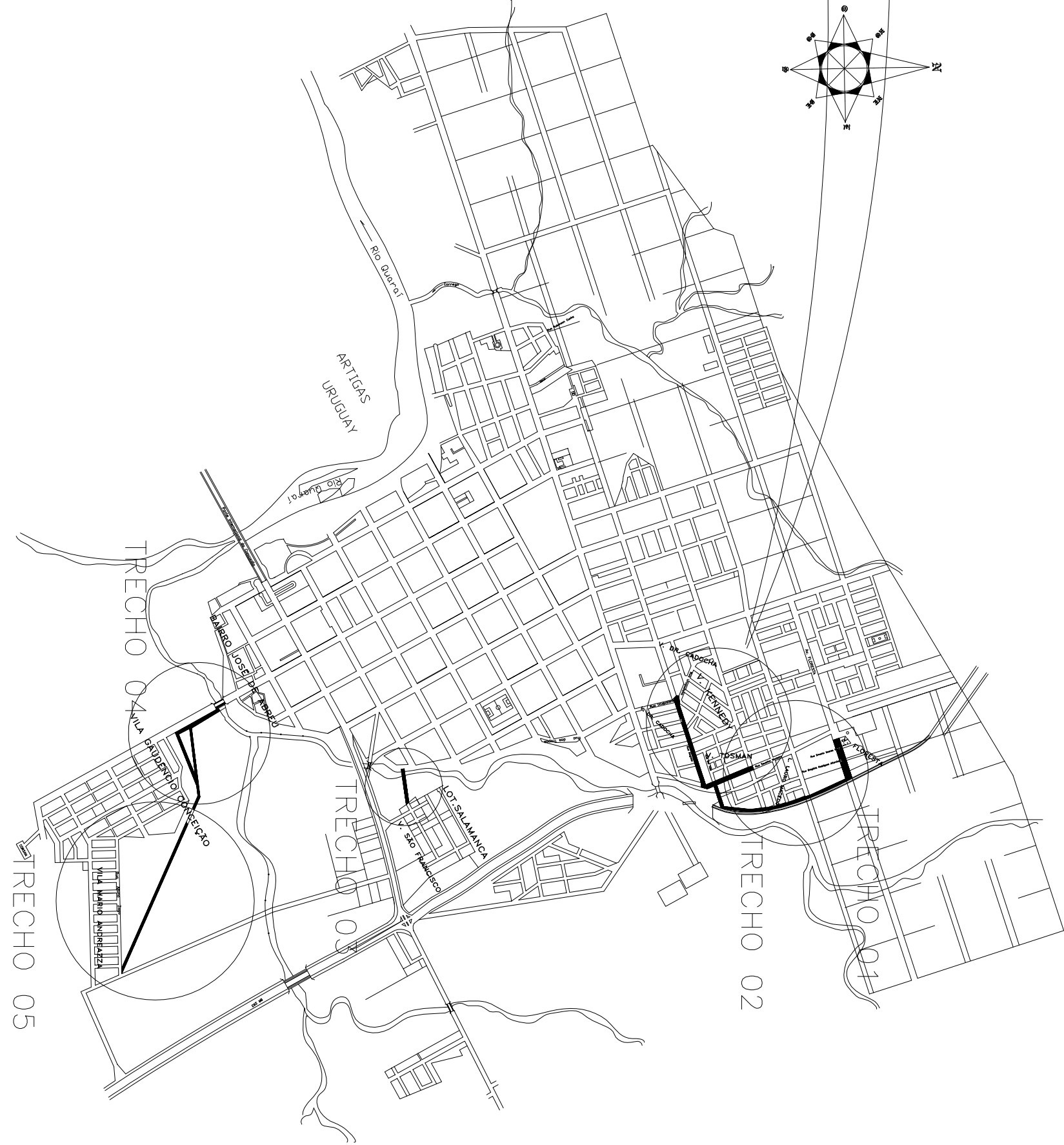
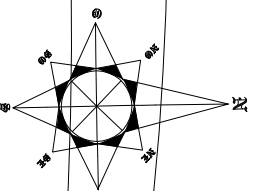
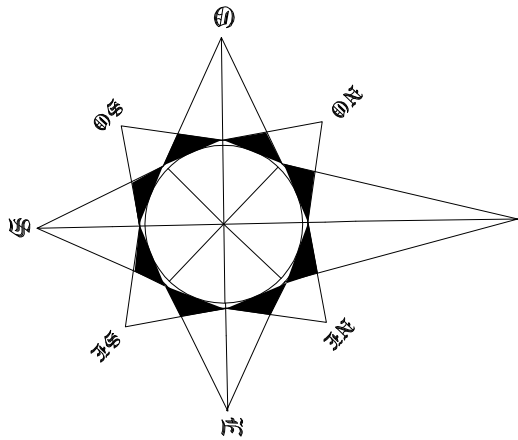
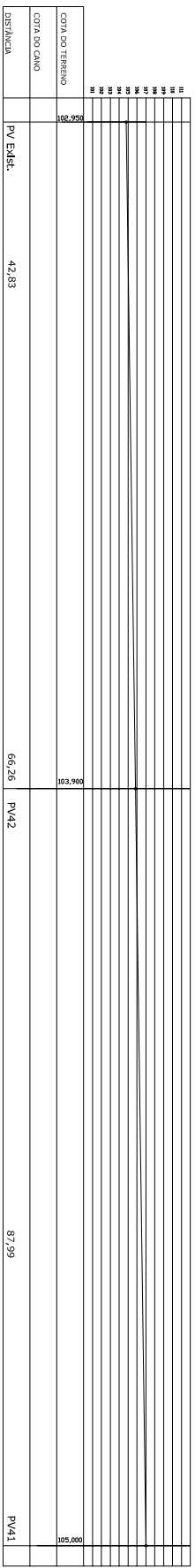


Perfil Longitudinal Rua Alegrete até Anel coletor



Escala 1/750

Perfil Longitudinal Rua Severino Monteiro



TRECHO 02

BACIA
LESTE-L

PMQ

PREFEITURA MUNICIPAL DE QUARAI
Avenida Vargas 210
CIDADE: QUARAI – RS

Conteúdo: Localização da Obra		ESCALA:
PROJETO:	INDICAÇÕES	DATA:
REDE COLETORA E COLETOR PRINCIPAL		JUN/2011
LOCAL: Rua Alegrete (entre rua Uruguaiana e Severino Monteiro), Rua Severino Monteiro (entre Rua Bot Told e rua Viçário da Cruz Jobim)		02/05
Rep.: Técnico	Atualização: AUTOCAD 2005	
Eng Civil	Depo Curvelo Casanova ORE/RS 106186	Ruben Staudacher